
	Bairro/Lagradouro	Imagem 01
	ST BELA VISTA - RUA BARÃO DO RIO BRANCO	
	Descrição	Início 0,00 m




	Localização	Imagem 02
	ST BELA VISTA - RUA BARÃO DO RIO BRANCO	
	Descrição	Fim 300,00




	Bairro/Lagradouro	Imagem 03
	ST BELA VISTA - RUA BARÃO DO RIO BRANCO	
	Descrição	Início 300,00




	Bairro/Lagradouro	Imagem 04
	ST BELA VISTA - RUA BARÃO DO RIO BRANCO	
	Descrição	Fim 600,00



	Bairro/Lagradouro	Imagem 05
	ST BELA VISTA - RUA BARÃO DO RIO BRANCO	
	Descrição	Início 600,00 m



	Bairro/Lagradouro	Imagem 06
	ST BELA VISTA - RUA BARÃO DO RIO BRANCO	
	Descrição	Fim 900,00

MUNICÍPIO: MATRINCHÃ

GOIÁS EM MOVIMENTO MUNICÍPIOS - GMM

PERÍODO: JUNHO 2025



Bairro/Lagradouro	Imagem 07
ST BELA VISTA - RUA BARÃO DO RIO BRANCO	
Descrição	Início 900,00 m



Bairro/Lagradouro	Imagem 08
ST BELA VISTA - RUA BARÃO DO RIO BRANCO	
Descrição	Fim 1200,00 M



Bairro/Lagradouro	Imagem 09
ST BELA VISTA - RUA BARÃO DO RIO BRANCO	
Descrição	Início 1200,00 m



Bairro/Lagradouro	Imagem 10
ST BELA VISTA - RUA BARÃO DO RIO BRANCO	
Descrição	Fim 1220,00 m



Bairro/Lagradouro	Imagem 01
ST BELA VISTA - RUA JOFRE FREIRE	
Descrição	Início 0,0 m



Bairro/Lagradouro	Imagem 02
ST BELA VISTA - JOFRE FREIRE	
Descrição	Fim 300,0 m

MUNICÍPIO: MATRINCHÃ

GOIÁS EM MOVIMENTO MUNICÍPIOS - GMM

PERÍODO: JUNHO 2025



Bairro/Lagradouro Imagem 03

ST BELA VISTA - JOFRE FREIRE

Descrição Início 300,00 m



Bairro/Lagradouro Imagem 04

ST BELA VISTA - JOFRE FREIRE

Descrição Fim 600,00 m



Bairro/Lagradouro Imagem 05

ST BELA VISTA - JOFRE FREIRE

Descrição Início 600,00 m



Bairro/Lagradouro Imagem 06

ST BELA VISTA - JOFRE FREIRE

Descrição Fim 900,00 m



Bairro/Lagradouro Imagem 07

ST BELA VISTA - JOFRE FREIRE

Descrição Início 900,00 m



Bairro/Lagradouro Imagem 08

ST BELA VISTA - JOFRE FREIRE


Descrição Fim 1022,20 m

MUNICÍPIO: MATRINCHÃ


GOIÁS EM MOVIMENTO MUNICÍPIOS - GMM

PERÍODO: JUNHO 2025




	Bairro/Lagradouro	Imagem 01
	ST CENTRAL - RUA 1-A	
Descrição	Início 0,00 m	




	Bairro/Lagradouro	Imagem 02
	ST CENTRAL - RUA 1-A	
Descrição	Fim 271,90 m	




	Bairro/Lagradouro	Imagem 01
	ST CENTRAL - TRAVESSA E	
Descrição	Início 0 m	




	Bairro/Lagradouro	Imagem 02
	ST CENTRAL - TRAVESSA E	
Descrição	Fim 89,15 m	



	Bairro/Lagradouro	Imagem 01
	ST CENTRAL - TRAVESSA I	
Descrição	Início 0,00 m	



	Bairro/Lagradouro	Imagem 02
	ST CENTRAL - TRAVESSA I	
Descrição	Início 87,90 m	



Bairro/Lagradouro	Imagem 01
ST ODILLON RORIZ 2- RUA 6	
Descrição	Início 0,00 m



Bairro/Lagradouro	Imagem 02
ST ODILLON RORIZ 2- RUA 6	
Descrição	Fim 161,85 m



Bairro/Lagradouro	Imagem 01
ST ODILLON RORIZ 2- RUA 2-A	
Descrição	Início 0,00 m



Bairro/Lagradouro	Imagem 02
ST ODILLON RORIZ 2- RUA 2-A	
Descrição	Fim 241,10 m



Bairro/Lagradouro	Imagem 01
ST CENTRAL - JOSÉ LUCAS	
Descrição	Início 0,00 m



Bairro/Lagradouro	Imagem 02
ST CENTRAL - JOSÉ LUCAS	
Descrição	Fim 325,50 m

MUNICÍPIO: MATRINCHÃ

GOIAS EM MOVIMENTO MUNICÍPIOS - GMM

PERÍODO: JUNHO 2025



GOINFRA	Bairro/Lagradouro	Imagem 01
	ST CENTRAL - FRANCISCO CAMELO	
Descrição	Início 0 m	



GOINFRA	Bairro/Lagradouro	Imagem 02
	ST CENTRAL - FRANCISCO CAMELO	
Descrição	Fim 88,25 m	



GOINFRA	Bairro/Lagradouro	Imagem 01
	ST CENTRAL - JOAQUIM DE GODOY	
Descrição	Início 0,00 m	



GOINFRA	Bairro/Lagradouro	Imagem 02
	ST CENTRAL - JOAQUIM DE GODOY	
Descrição	Fim 300,00 m	



GOINFRA	Bairro/Lagradouro	Imagem 03
	ST CENTRAL - JOAQUIM DE GODOY	
Descrição	Início 300,00 m	



GOINFRA	Bairro/Lagradouro	Imagem 04
	ST CENTRAL - JOAQUIM DE GODOY	
Descrição	Fim 412,40	

MUNICÍPIO: MATRINCHÃ

GOIÁS EM MOVIMENTO MUNICÍPIOS - GMM

PERÍODO: JUNHO 2025



Bairro/Lagradouro	Imagem 01
ST NOVA ESPERANÇA - DOM PEDRO II	
Descrição	Início 0 m



Bairro/Lagradouro	Imagem 02
ST NOVA ESPERANÇA - DOM PEDRO II	
Descrição	Fim 217,10 m



Bairro/Lagradouro	Imagem 01
ST CENTRAL - RUA NATAL LUCAS	
Descrição	Início 0 m



Bairro/Lagradouro	Imagem 02
ST CENTRAL - RUA NATAL LUCAS	
Descrição	Fim 89,00 m